
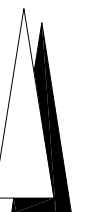


Abgrenzungsplan



 Stadumbauegebiet Döbeln I
 "Gründerzeitgebiet Süd"
 Fläche ca. 29,3 ha

Stadt Döbeln

SEKO -
 Städtebauliches
 Entwicklungskonzept



AUSZUG DIGITALE GRUNDKARTE DÖBELN,
 ERHALTEN IM SEPTEMBER 2008, ORIGINALMASSTAB 1 : 1000,
 QUELLE: STADTPLANUNGSAMT DÖBELN

ORIGINALMASSTAB 1 : 1.000


79325	15.02.2012 Menzel/Gillis
1. Änd.	
2. Änd.	

die STEG
 STADTENTWICKLUNG GMBH, NL DRESDEN
 BODENBÄCHER STR. 97, 01277 DRESDEN
 www.steg.de, E-Mail: steg-dresden@steg.de