






| Legende   |                          |   |                      |
|---|--------------------------|---|----------------------|
|  | Radfernwege              |  | Stadt Döbeln         |
|  | Regionale Hauptradrouten |  | Kreisgrenzen Sachsen |

|  |
|--|
| <b>Stadt Döbeln</b>  |
| <b>Fortschreibung Radverkehrskonzept</b>                       |
| <b>StadtLabor</b> <small>Fritjof Mothes<br/>Tim Träger</small> |
| Bearbeitende: Dustin Bernhardt<br>Flora-Lena Löhns             |

|   |
|---|
| <b>Plan 2:<br/>Radtouristisches Wegenetz Sachsen</b>                                  |
| Stand 11/2022<br>Maßstab: 1:800.000   |
|  |